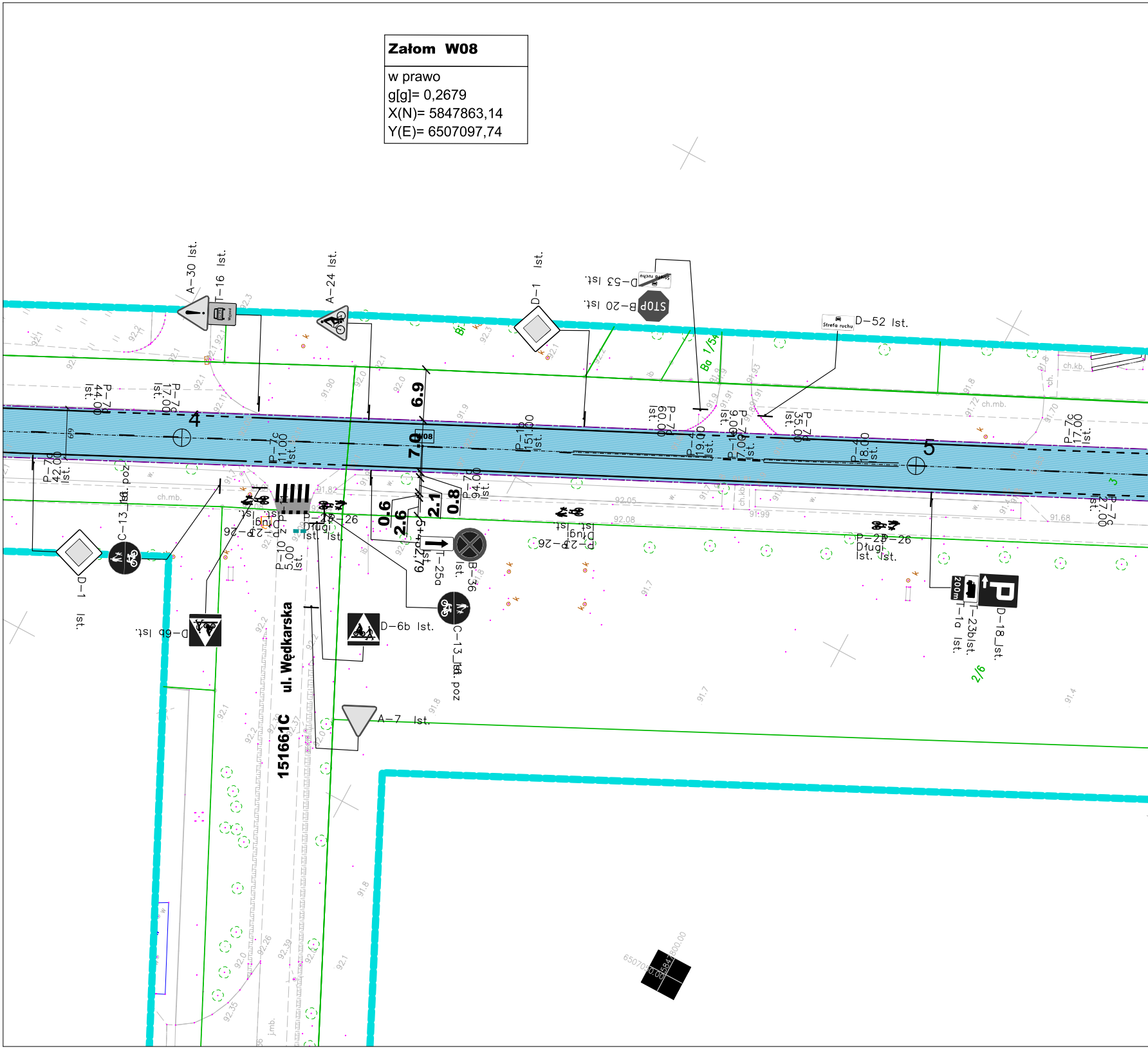

Załom W08

w prawo
g[g]= 0,2679
X(N)= 5847863,14
Y(E)= 6507097,74

A−30 Ist.
T−16 Ist.
A−24 Ist.
D−1 Ist.
D−53 Ist.
B−20 Ist.
STOP
D−52 Ist.
Strefa ruchu
P−7b 44.00 Ist.
P−7b 17.00 Ist.
4
P−7c 11.00 Ist.
P−7c 42.00 Ist.
6.9
7.0
W08
P−1e 151.00 Ist.
P−7b 60.00 Ist.
P−4 19.00 Ist.
P−1e 17.00 Ist.
P−7b 35.00 Ist.
P−4 18.00 Ist.
5
P−7c 17.00 Ist.
P−7c 27.00 Ist.
P−7b 94.00 Ist.
C−13_16 Ist. poz
D−1 Ist.
D−6b Ist.
P−10 5.00 Ist.
P−23 Długi Ist.
P−26 Ist.
0.6
2.6
2.1
0.8
T−25a Ist.
B−36 Ist.
C−13_16 Ist. poz
D−6b Ist.
P−23 Długi Ist.
P−26 Ist.
T−23b Ist.
T−1a Ist.
D−18_Ist.
200m
P
ul. Wędkarska
151661C
A−7 Ist.
ch.mb.
ch.kb.
Ba 1/5a
2/6
3

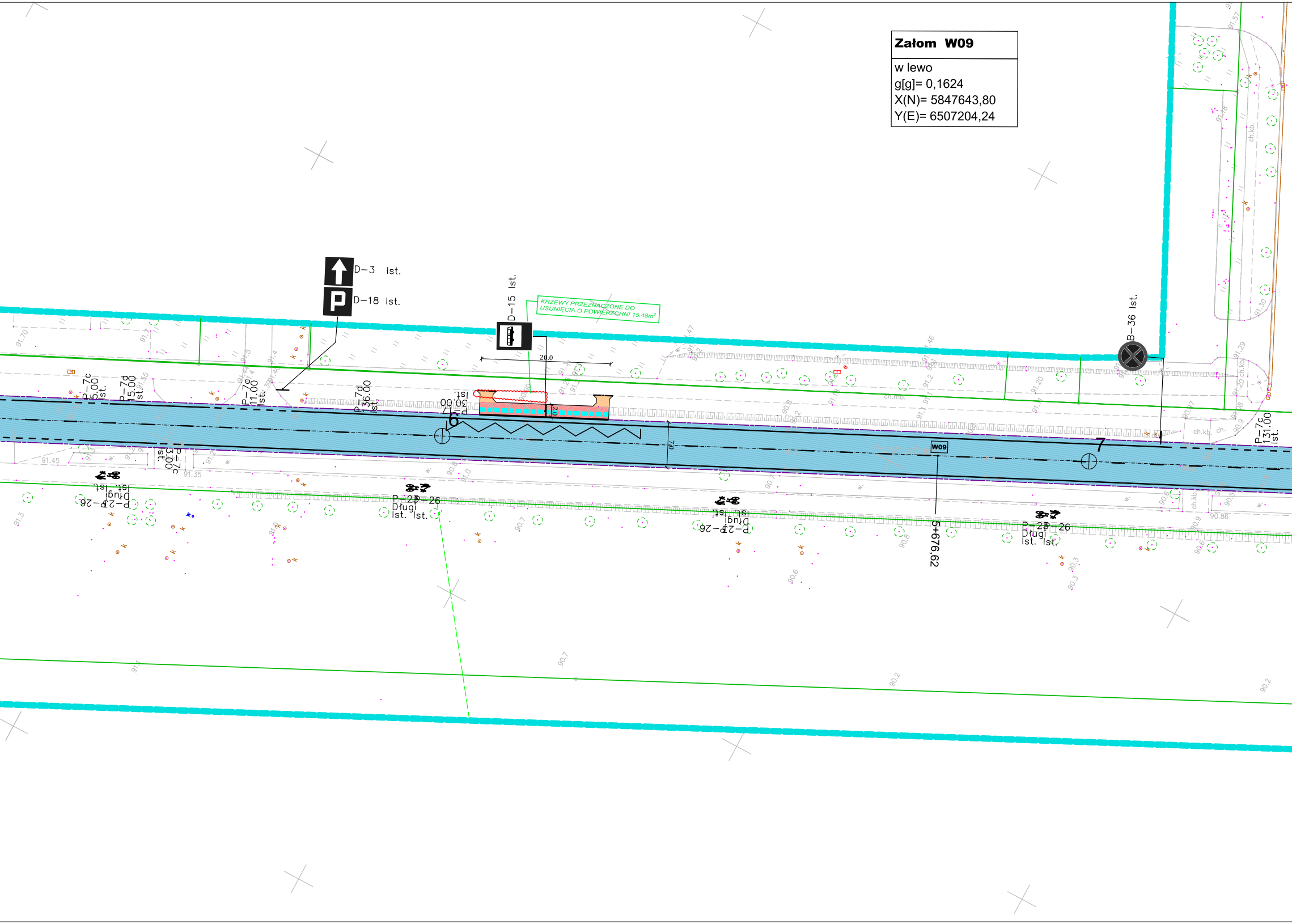

Załom W09

w lewo
g[g]= 0,1624
X(N)= 5847643,80
Y(E)= 6507204,24

D–3 Ist.
D–18 Ist.
D–15 Ist.
B–36 Ist.
KRZEWY PRZEZNACZONE DO USUNIĘCIA O POWIERZCHNI 15.48m²
20.0
7.0
6
7
W09
5+676,62
P–7c 5.00 Ist.
P–7d 15.00 Ist.
P–7c 11.00 Ist.
P–7d 136.00 Ist.
P–7d 30.00 Ist.
P–7c 3.00 Ist.
P–7c 131.00 Ist.
P–21 P–26 Długi Ist. Ist.
ch.kb.
ch.mb.
91.70
91.45
91.35
90.7
90.2

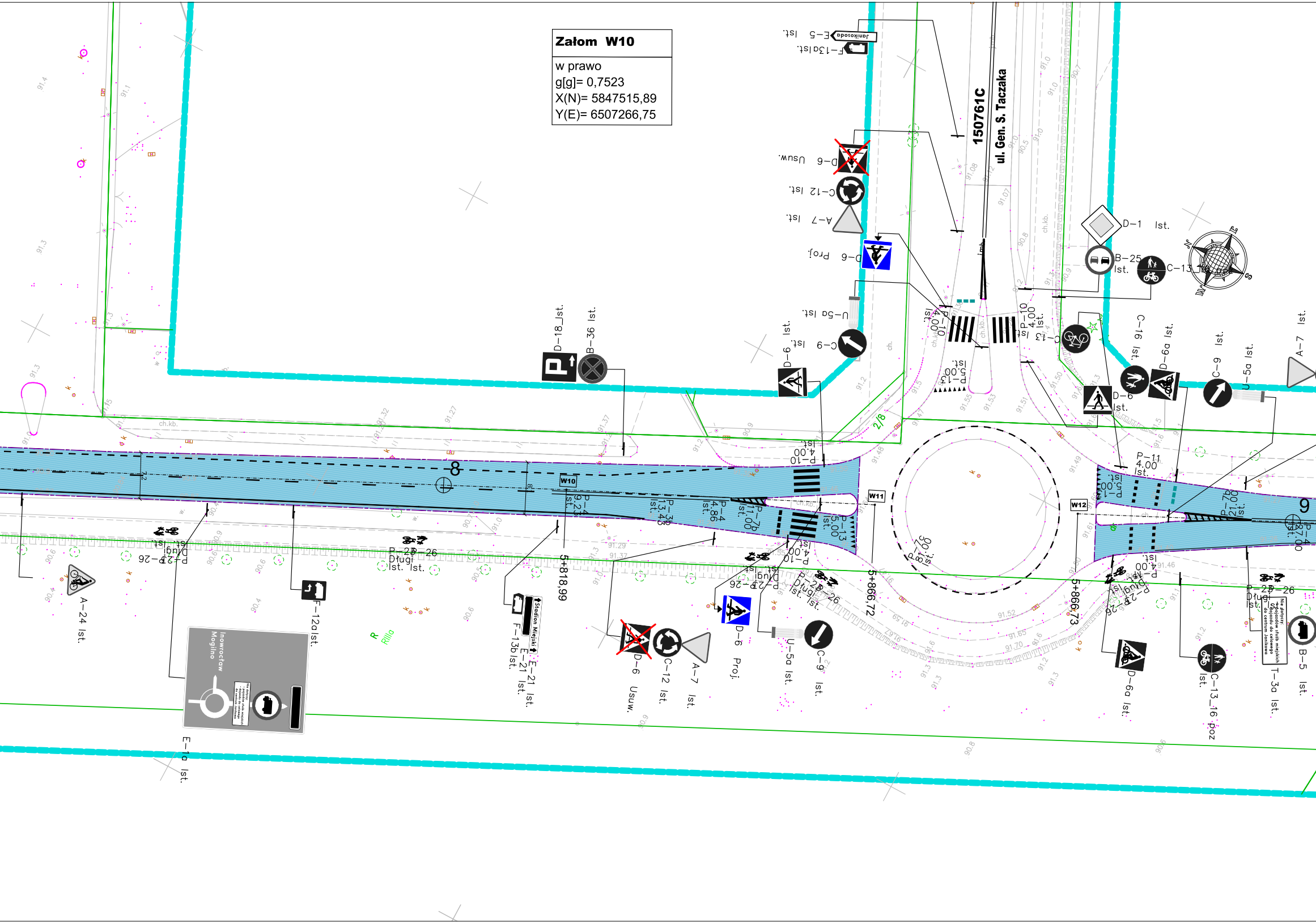

150761C
ul. Gen. S. Taczaka
W10
W11
W12
8
9
5+818,99
5+866,72
5+866,73
E-5 Ist.
F-13a Ist.
Jankosoda
D-6 Usuw.
C-12 Ist.
A-7 Ist.
D-6 Proj.
U-5a Ist.
C-9 Ist.
D-6 Ist.
D-18 Ist.
B-36 Ist.
D-1 Ist.
B-25 Ist.
C-13 Ist.
C-16 Ist.
D-6a Ist.
U-5a Ist.
A-7 Ist.
P-10 4.00 Ist.
P-11 4.00 Ist.
P-1e 5.00 Ist.
P-3a 13.43 Ist.
P-4 4.86 Ist.
P-4 9.23 Ist.
P-7b 11.00 Ist.
P-13 5.00 Ist.
P-7b 21.00 Ist.
P-7c 81.00 Ist.
P-4 87.00 Ist.
P-22 P-26 Długi Ist. Ist.
A-24 Ist.
F-12a Ist.
F-13b Ist.
E-21 Ist.
Stadion Miejski
E-1a Ist.
Inowrocław
Mogilno
D-6 Usuw.
C-12 Ist.
A-7 Ist.
D-6 Proj.
U-5a Ist.
C-9 Ist.
D-6a Ist.
C-13_16 poz
T-3a Ist.
B-5 Ist.
Nie dotyczy: pojazdów służb miejskich, dojazdu do celowego do centrum Jankowa
2/8
ch.kb.

Załom W10

w prawo
g[g]= 0,7523
X(N)= 5847515,89
Y(E)= 6507266,75

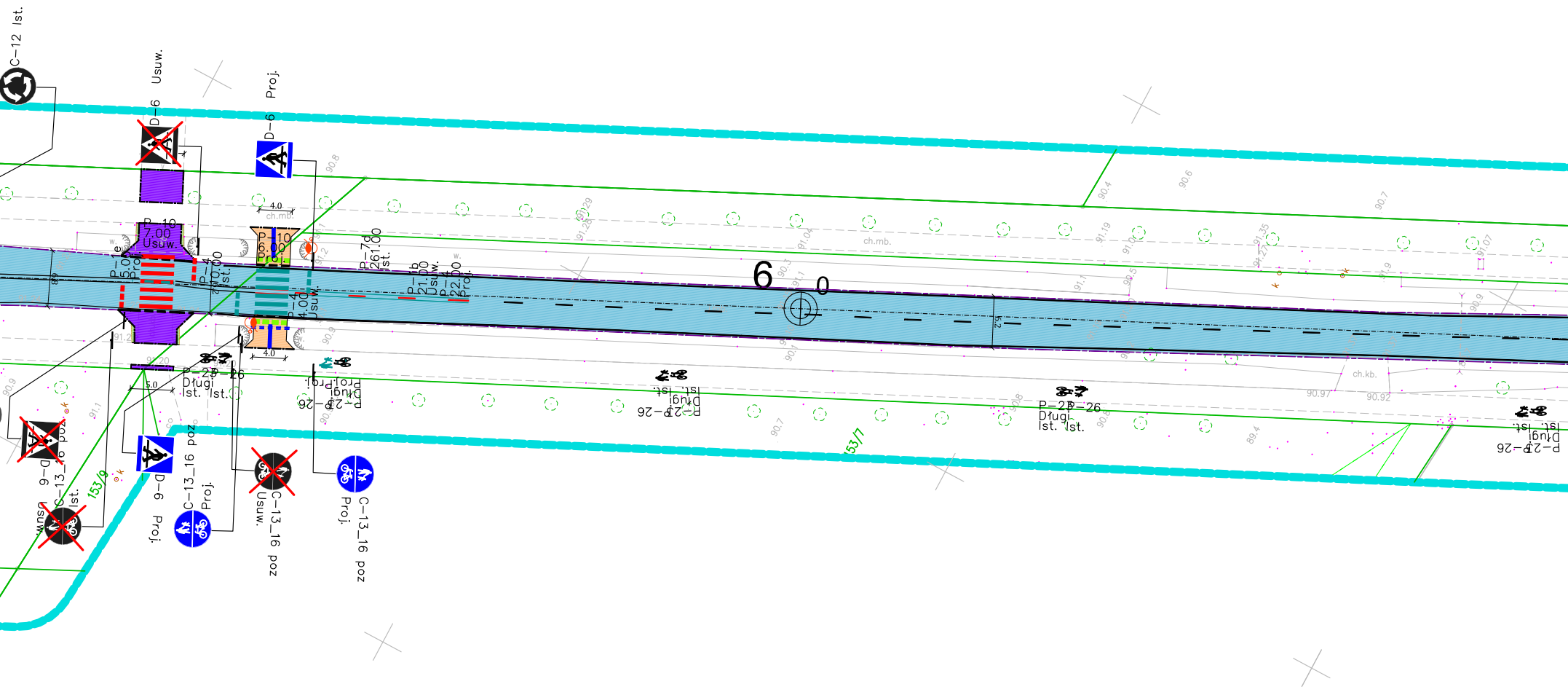
C–12 Ist.
D–6 Usuw.
D–6 Proj.
P–10
7.00
Usuw.
P–10
6.00
Proj.
4.0
ch.mb.
P–1e
5.00
Proj.
P–4
210.00
Ist.
P–7d
261.00
Ist.
P–6b
21.00
Usuw.
P–4
22.00
Proj.
P–4
4.00
Usuw.
6
0
P–23 P–26
Długi
Ist. Ist.
5.0
4.0
P–23 P–26
Długi
Proj. Proj.
P–23 P–26
Długi
Ist. Ist.
P–23 P–26
Długi
Ist. Ist.
P–23 P–26
Długi
Ist. Ist.
D–6 Ist.
C–13_16 poz
Usuw.
D–6 Proj.
C–13_16 poz
Proj.
C–13_16 poz
Usuw.
C–13_16 poz
Proj.
153/9
153/7
ch.kb.
90.8
90.4
90.6
90.7
91.1
91.2
90.9
91.20
ch.mb.

Załom W13

w lewo
g[g]= 0,0382
X(N)= 5847236,22
Y(E)= 6507401,99

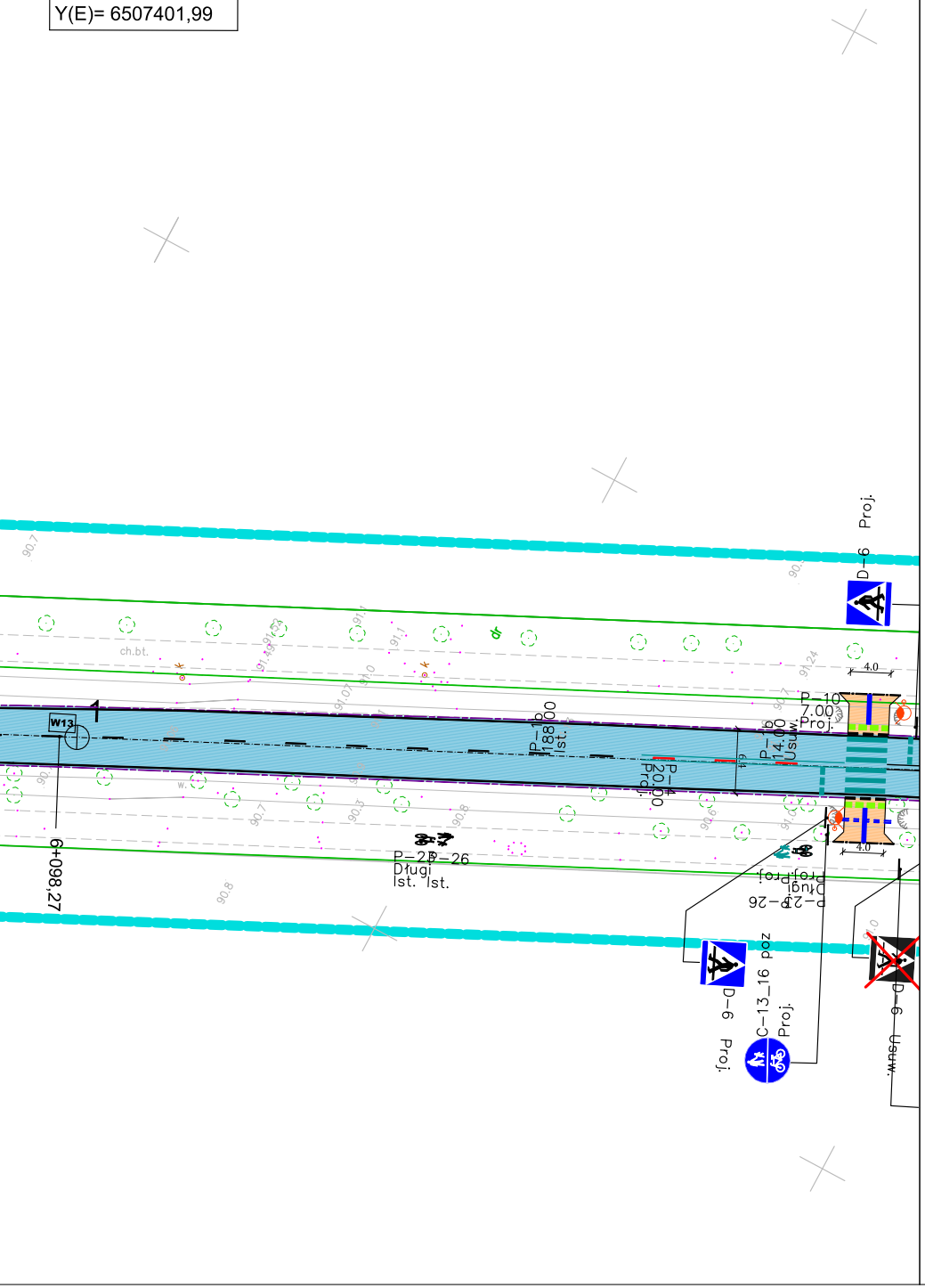
Proj.
D-6
P-10
7.00
Proj.
P-1b
188.00
Ist.
P-4
20.00
Proj.
P-1b
14.00
Usuw.
4.0
4.0
W13
6+098,27
ch.bt.
P-25 P-26
Długi
Ist. Ist.
P-25 P-26
Długi
Proj. Proj.
D-6
Proj.
C-13_16 poz
Proj.
D-6
Usuw.

LEGENDA

🟦	Istn. jezdnia - remont
🟪	Proj. zjazdy o nawierzchni z kostki betonowej
▨	Proj. pobocza o nawierzchni z kruszywa
🟧	Proj. chodniki o nawierzchni z kostki betonowej
🟥	Proj. peron przystankowy o nawierzchni z kostki betonowej
▨	Proj.remont istn. chodnika o nawierzchni z kostki betonowej
🟩	Proj. zieleń
—	Proj. obrzeże betonowe 8x30 cm
—	Proj. krawężnik betonowy 15x30 cm
- - -	Proj. zarys krawędzi pobocza
-·-·-	Istn. krawędź jezdni - remont
-··-··-	Proj. opornik betonowy 12x25 cm
- - -	Proj. krawężnik betonowy 15x22 cm
┴┴┴	Proj. reprofilacja skarpy
- - -	Istn. krawężnik betonowy 15x22 cm - do usunięcia
—	Krawędź projektowanego chodnika
—	Krawędź projektowanej zieleni
▪▪▪	Proj. płytki betonowe ostrzegawcze o wymiarach 25 x 25 cm*(kolor: żółty)*
▪▪▪	Proj. płytki betonowe kierunkowe o wymiarach 30 x 30 cm *(kolor: żółty)*
—	Proj. płytki betonowe kierunkowe o wymiarach 25x25 cm *(kolor: żółty)*
═	Rura ochronna dwudzielna
●	Doświetlenie przejść dla pieszych

LEGENDA

- - -	Ist. oznakowanie poziome
- - -	Ist. oznakowanie poziome do likwidacji
- - -	Proj. oznakowanie poziome
▽	Ist. oznakowanie pionowe
☒	Ist. oznakowanie pionowe do usunięcia
◆	Proj. oznakowanie pionowe

PROJBUD
PRACOWNIA PROJEKTOWA

Pracownia Projektowa PROJBUD Jarosław Matuszak
88-100 Inowrocław, ul. Poznańska 36
tel. 52 353 24 77 e-mail: biuro@projbud-inowroclaw.pl
www.projbud-inowroclaw.pl
NIP 556-146-87-72 REGON 091367072

Inwestycja	***Remont drogi powiatowej nr 2548C Rybitwy - Janikowo***		
Tytuł opracowania	**PLAN OZNAKOWANIA**		
Opracowujący:	**mgr inż. Jarosław Matuszak** **KUP/0128/POOD/08** uprawnienia budowlane do projektowania bez ograniczeń w specjalności drogowej	Podpis:	
Faza:	**PROJEKT STAŁEJ ORGANIZACJI RUCHU**	Data:	**05.2024**
Skala:	**1:500**	Nr rysunku:	**4**